KREATIVE STADT AN DER LEIE

Kortrijk
Entdecken

KORTRIJK

Inhalt

Historisches Kortrijk	5
Die kreative Stadt an der Leie	9
Shoppen in Kortrijk	14
Musikstadt Kortrijk	17
Sehenswertes außerhalb des Zentrums	18
Essen und Trinken	20
Zu Fuß, mit dem Rad, mit dem Boot	22
Plan	24
Kortrijk praktisch	26

Historische Gebäude, eine im Wandel begriffene Stadt voller reizvoller Plätze, mit einer lebendigen Atmosphäre. Für einen Besuch in unserer kreativen Stadt an der Leie gibt es zahlreiche Gründe. Dieser Führer will Ihnen einen kleinen Vorgeschmack auf Kortrijk geben und lädt Sie zu einer Kennenlerntour ein. Wetten, dass Sie wiederkommen?

3

4

2

5

Historisches Kortrijk

Kortrijk ist eine der ältesten Städte Belgiens und hat eine reiche Geschichte. Von der römischen Siedlung Cortoriacum über die Schlacht der Goldenen Sporen im Jahr 1302 bis zum Zentrum der Flachsindustrie. Die reiche Vergangenheit der Stadt spiegelt sich im Straßenbild wieder. Die Highlights:

Grote Markt mit historischem Rathaus und Belfried 1

Auf dem stimmungsvollen Grote Markt sollten Sie auf jeden Fall einen Halt machen. Die Restaurantterrassen mit Blick auf den Belfried (UNESCO-Welterbe)und das prächtige historische Rathaus sind der ideale Ort, um während eines Besuchs der Stadt eine kleine Pause einzulegen. In den Sommermonaten ist das historische Rathaus frei zugänglich.

Sankt-Martins-Kirche 2

Die Kirche stammt aus dem 12. Jahrhundert und wurde im Laufe der Zeit mehrfach umgebaut. Im Inneren findet man wertvolle Kunstwerke wie liturgische Textilien und Silberarbeiten aus dem 16. bis 19. Jahrhundert. Der Kirchturm wurde nach dem Brand von 1862 wiederaufgebaut und beherbergt ein vollständiges Glockenspiel aus dem 19. Jahrhundert. Über die neobarocke Rotundenkapelle gelangt man in die Anbetungskapelle „Gottes Grotte" (Kelderke Gods), ein Besuch lohnt sich! Auch die 240 Stufen des Turms sollten Sie erklimmen. Die Aussicht ist unbezahlbar.

Sint-Maartenskerkhof 3

Der einstige Friedhof (bis 1807) links von der Kirche ist heute ein gemütlicher kleiner Platz mit hervorragenden Gaststätten. Ideal für einen Sommerabend in guter Gesellschaft.

Jozef Vandaleplein 4

Dieser Platz liegt rechts von der Sankt-Martins-Kirche. Junge Lokale und Geschäfte sorgen für eine lebendige Atmosphäre. In den Monaten Juli und August bildet der Platz zusammen mit dem Sint-Maartenskerkhof den Rahmen für stimmungsvolle Sommermärkte.

Beginenhof 5

In der Nähe des lebendigen Zentrums der Stadt liegt der ruhige Sankt-Elisabeth-Beginenhof. Er wurde 1238 gegründet und steht auf der UNESCO-Welterbeliste. Hier erwartet Sie ein entspannender Spaziergang an den kleinen Häusern, der gotischen Matthäuskapelle und dem charmanten Haus der „Grootjuffrouw", der Superiorin des Beginenhofs, entlang. Im schönen Erlebniszentrum werden Sie interaktiv durch die jahrhundertelange Geschichte geleitet.

Interessant zu wissen

An verschiedenen Orten begegnen Ihnen Schilder mit diesem Logo. Sie verweisen auf die eingreifenden Arbeiten, die Kortrijk in diesem Bereich ausführen wird.

› *Weitere Informationen auf www.Kortrijk.be/historischhart*

Liebfrauenkirche 6

Gut versteckt in der historischen Innenstadt lohnt die Liebfrauenkirche aus dem 13. Jahrhundert auf jeden Fall einen Besuch. Die Grafenkapelle ist einzigartig, genau wie die „Die Kreuzaufrichtung" von Antoon Van Dyck. In der berühmten Grafenkapelle sehen Sie einzigartige Porträts aller aufeinanderfolgenden Grafen von Flandern.
Hier befindet sich das Museum **1302**. Ein atemberaubendes Klang- und Lichtspiel und spannende Animationen erzählen Ihnen, wie die Grafschaft Flandern entstanden ist. Sie werden mitten in die Schlacht hineinversetzt und erfahren, wie es dazu kommen konnte und welche Folgen sie hatte.
An einem 12 Meter langen, interaktiven Tisch mit Touchscreens, Einhandhörern und Virtual Reality können Sie tiefer in die Geschichte eintauchen.
Das Highlight der neuen Museumsaufstellung ist die echte Truhe von Oxford. Auf der Truhe befinden sich die allerersten Darstellungen von der Schlacht der Goldenen Sporen. Sie entstand kurz nach 1302.

› *Deken Zegerplein*

Artillerieturm 7

Der aus dem aus dem 14. Jahrhundert stammende Artillerieturm an der Rückseite der Kirche ist einer der wenigen Überreste der mittelalterlichen Stadtmauer. Hier wurde einst Schießpulver gelagert.

Liebfrauenhospital 8

Das Liebfrauenhospital (1211) ist eines der ältesten Krankenhäuser des Landes.
Zu Beginn war es ein Hospiz, in dem bedürftige Kranke unentgeltlich gepflegt wurden. Vom ursprünglichen Hospital sind nur noch die beiden gotischen Bögen auf Blausteinsäulen erhalten. Die 1680-1690 errichtete Kapelle hat eine barocke Fassade. Der Klostergarten ist eine Oase der Ruhe.

› *Budastraat 37*

Broeltürme und abgesenkte Leieufer 9

Diese Überreste der ehemaligen Befestigungsanlagen der Stadt sind das Symbol Kortrijks. Die Anlagen wurden von den burgundischen Herzögen zur Verteidigung der Stadt errichtet. Achten Sie auf die Schießscharten für Pfeile und Kanonen. Auch die rundherum verlaufenden Kragsteine haben Öffnungen, durch die die Feinde angegriffen wurden. Auf der Broelbrücke steht der Hl. Nepomuk, der Schutzpatron der Schiffer und Ertrunkenen. Die abgesenkten Leieufer bringen die Stadt näher ans Wasser. Die gemütlichen Straßencafés mit Blick auf die Broeltürme sind ein neuer Anziehungspunkt.

› *Broelkaai- Verzetskaai*

Begijnhofpark 10

Dieser großzügige, offene Park liegt mitten im historischen Zentrum. Früher war hier der Garten der Groeninge-Abtei. Heute wird der Park für Freiluftveranstaltungen genutzt.

‘t Plein 11

Das ehemalige Exerziergelände aus dem 17. Jahrhundert ist heute ein moderner Park, in dem man wunderbar zur Ruhe kommen kann. Blickfänger sind die Holztribünen mit dem Podium in der Mitte, die erfrischenden Brunnen und ein nettes Lokal.

Groeningetor und Jungfrau Von Flandern 12

Dieser Park befindet sich an der Stelle, an der 1302 die Schlacht der Goldenen Sporen stattfand. Das Tor und das Standbild wurden anlässlich des 600. Jahrestages der Sporenschlacht errichtet.

Baggaertshof 13

Diese versteckte Perle mitten im Einkaufs- und Fußgängerbereich wurde 1638 von den Baggaert-Schwestern für arme Witwen und unverheiratete Frauen errichtet. Blickfänger sind die kleine Kapelle und der jahrhundertealte Kräutergarten. Seit kurzem wurde im Baggaertshof eine kreative Werkstatt für Kinder eingerichtet.

› *Sint-Jansstraat 37*

Tipp

Für verschiedene historische Sehenswürdigkeiten sind eigene Broschüren erhältlich, in denen Sie noch viel mehr erfahren können. Schauen Sie auf der Website unter „Broschüren“ nach oder machen Sie einen Abstecher in die Touristeninformation.

› *www.toerismekortrijk.be*

15

14

Interessant zu wissen

Die farbenfrohe orange Bank in der Nähe von BK6 stammt vom dänischen Künstler Jeppe Hein und trägt den Namen „Modified Social Bench“.

Die kreative stadt an der leie

Seit 2017 gehört Kortrijk zu den UNESCO Creative Cities – eine große Ehre für die Stadt. Diese Kreativität schlägt sich nicht nur in den zahlreichen Events nieder, sondern auch in der Stadt selbst.

BK6 14

Auf der Buda-Insel und um sie herum ist die kreative Energie förmlich zu spüren. Die unterschiedlichsten Organisationen aus den Bereichen Kultur, Bildung, Pflege und Wirtschaft sind dort in voller Entwicklung ebenso wie zahlreiche inspirierende Studenten- und Bürgerinitiativen. BK6 ist das Eingangstor zur Insel und eine Vitrine für Kreativität in Kortrijk.
Hier findet man ein Lokal, einen herrlichen Innengarten und einen Ausstellungsraum.

› *Broelkaai 6*

Texture 15

TEXTURE erzählt von der Leinen- und Flachsindustrie. Eine Geschichte mit sehr starken Wurzeln, die Zeugnis ablegt von hoher Fachkenntnis, von Unternehmergeist, von gewagten Innovationen, von Anpassungsfähigkeit und vom Sich-ständig-neu-Erfinden. In drei Sälen, die in einem echten Lagerhaus für den Flachsversand (1912) eingerichtet sind, entdecken Sie die revolutionäre Entwicklung, die die Flachsindustrie in dieser Region durchlaufen hat. Schauen, anfassen, kosten, testen und entdecken – all das ist erlaubt!

› *Noordstraat 28 | www.texturekortrijk.be*

Pferdestallungen 16

In den ehemaligen Pferdestallungen der Brauerei Tack finden richtungsweisende Ausstellungen moderner Kunst statt.

› *Korte Kapucijnenstraat | www.bu-box.be*

Budaturm 17

Der frühere Kühlturm der Brauerei Tack beherbergt heute verschiedene Proberäume.
Der Turm wurde vollständig modernisiert, die ursprüngliche Silhouette ist jedoch nach wie vor erkennbar.

› *Korte Kapucijnenstraat*

Budascoop 18

Im ehemaligen Pentascoop-Kino können Sie ausgewählte, nichtkommerzielle Filme sehen. Das fantastische Gebäude dient darüber hinaus als Arbeits- und Präsentationsraum für moderne Bühnenkünstler.

› *Kapucijnenstraat 10 | www.budakortrijk.be*

Budafabrik 19

Die ehemalige Textilfabrik De Smet-De Jaegere wurde zu einem kreativen Zentrum umgebaut. Die Budafabrik gilt als „Fabrik der Zukunft", hier gehen Designer, Künstler, Studierende und Unternehmen gemeinsam neue Wege.

› *Dam 2A*

Die Leie, die als Lebensader durch die Stadt fließt, hat wieder einen Platz im Leben der Kortrijker bekommen. Interessante Treffpunkte am Wasser wie die abgesenkten Leieufer und Buda Beach, aber auch prächtige Brücken rücken den kreativen Charakter der Stadt noch stärker ins Licht.

Buda Beach 20

Im Sommer der beliebteste Ort der Stadt. Hier können Bewohner ebenso wie Besucher der Stadt mit einem leckeren Getränk in der Hand die Sonne genießen.

› *IJzerkaai*

Skatebowl 21

Auf beachtlichen 850 m2 können sich Skater und Blader in dieser einzigartigen Skatebowl prächtig amüsieren. Es handelt sich um die allererste Skatebowl Belgiens. Sie wurde vom amerikanischen Team Pain angelegt.

› *IJzerkaai*

König-Albert-Park 22

Der König-Albert-Park ist ein idealer Haltepunkt für Radfahrer und Spaziergänger am Ufer der Leie. In der Mitte des Parks steht das Leie-Denkmal, an dem jedes Jahr der Gefallenen der Leie-Schlacht im Jahr 1940 gedacht wird.

› *Burgemeester Vercruysselaan*

21

20

Brücken in Kortrijk 23

Die Leie-Ufer haben in den vergangenen 20 Jahren eine echte Metamorphose durchlaufen. So erhielt die Leie nicht weniger als sechs neue Brücken, die alle unterschiedlich und originell gestaltet wurden. Blickfänger ist die Collegebrug (siehe Foto oben), eine Radfahrer- und Fußgängerbrücke, die sich über die Leie schlängelt. Die siebte und letzte Brücke, die Reepbrug, wird 2022 fertiggestellt.

Kortrijk Weide 24

Kortrijk Weide ist der neue Stadtteil am Wasser. Eine gesunde Mischung aus Unternehmen, Sporttreiben, Lernen und Entspannen. Dieses neue Stück Kortrijk ist kein isolierter Ort. Grüne Passagen stellen eine nahtlose Verbindung zur Innenstadt und zum Bahnhofsviertel her. Hier ist Platz für den Co-Creation-Hub Hangar K, das Jugendzentrum Tranzit, die Veranstaltungshalle Départ und einen Veranstaltungsplatz. So wird die Innenstadt um einen multifunktionellen, lebendigen, neuen Stadtteil verstärkt. Der Nelson-Mandela-Park ist der ideale Ort für Wasservergnügen oder zum Grillen mit Freunden am Feuerplatz. Ein echter Tipp ist das Schwimmbad. Besondere Anziehungspunkte sind die spektakulären Rutschen und die Wildwasserbahn, die für stundenlangen Spielspaß sorgen.

Shoppen in Kortrijk

25

Ein Einkaufsbummel in Kortrijk ist mehr als nur shoppen –man wird glücklich davon. Zahllose hübsche Boutiquen, Läden und Concept Stores in der Innenstadt verlocken die Besucher. Schlendern Sie durch die verkehrsfreien Einkaufsstraßen oder genießen Sie das Angebot im Shoppingcenter K in Kortrijk. Eine vollständige Liste unserer bezaubernden Modeadressen finden Sie auf www.toerismekortrijk.be.

K in Kortrijk 25

Fashionistas können in K in Kortrijk ihre Shopping--Begeisterung voll ausleben. Dieses hypermoderne Einkaufszentrum liegt mitten in der Innenstadt und bietet eine Mischung aus Wohnen, Mode und digitalen Produkten.

› *www.k-in-kortrijk.be*

Wussten Sie schon, dass …

… die Korte Steenstraat 1962 die erste Fußgängerzone Belgiens war?

ART COCO



26

27

Muzikstadt Kortrijk

Es ist kein Zufall, dass Kortrijk als westflämische Musikstadt par excellence gilt. Der ehemalige Musik-Standort am Conservatoriumplein, der auf drei separate Blöcke aufgeteilt war, wurde 2017 zum Musikzentrum Track umgeformt. Kortrijk ist die Heimat von Bands wie SX, Goose und Balthazar.

Theater 26

Im Theater Kortrijk steht mehr als nur Musik auf dem Programm. Es ist eines der größten Bühnenkunstzentren Süd-Westflanderns. Das Gebäude ist in italienischer Manier gestaltet. Vom Parkett und den drei Rängen aus haben rund 800 Zuschauer durch den beeindruckenden Portalrahmen Sicht auf die Bühne.

› *Schouwburgplein | www.schouwburgkortrijk.be*

Concertstudio 27

Dieser stimmungsvolle Konzertsaal im Musikzentrum Tack ist dank seiner außergewöhnlichen Akustik tonangebend und bietet Platz für 224 Musikliebhaber.

› *Conservatoriumplein*

De Kreun 28

Ende 2016 haben sich die Vereinigungen De Kreun und Festival van Vlaanderen zum Konzert- und Festivalorganisator Wilde Westen zusammengeschlossen, der ein breites Publikum in der weiteren Region ansprechen will. Der Konzertsaal De Kreun bietet Platz für 600 Musikbegeisterte.

› *Conservatoriumplein | www.wildewesten.be*

Sehenswertes ausserhalb des Zentrums

29

Sankt-Antonius-Kirche / Bruder Isidoor 29

Die Bekanntheit der herrlich ausgemalten Sankt-Antonius-Kirche aus dem 19. Jahrhundert geht auf den seliggesprochenen Bruder Isidoor Deloor zurück. Sie ist ein rege besuchter Wallfahrtsort.
Die angrenzende Lourdes-Grotte ist eine Oase der Ruhe.

› *Wandelingstraat 33*

Kortrijk Xpo 30

Mit einer Fläche von 55.000 m2 ist Kortrijk Xpo eines der größten Messezentren in Belgien und ist u. a. das Zuhause von Velofollies, Matexpo und Interieur.

› *Doorniksesteenweg 216*

Ring Kortrijk 31

Das Einkaufszentrum an der Grenze zu Kuurne bietet sage und schreibe 35.000 m2 Einkaufsvergnügen.

› *Ringlaan 34 | www.ringkortrijk.be*

Rosengarten 32

Der internationale Rosengarten wurde 1959 in den Gärten des Kasteel 't Hooghe am Doorniksesteenweg in Kortrijk angelegt. 2003 wurde die Anlage durch die westflämische Provinzverwaltung vollkommen neu gestaltet.

› *Kasteel 't Hooghe, Doorniksesteenweg 218*

32

Und es gibt noch viel, viel mehr …

Diese Orte in den Teilgemeinen lohnen unbedingt einen Besuch: Brauerei Omer Vander Ghinste Bellegem, Argendaalwanderroute Bellegem, Tontekapelle Kooigem en Preetjes Windmühle Heule.

Essen und Trinken

Feinschmecker und Lebensgenießer sind in Kortrijk an der richtigen Adresse. Das belegen die zahlreichen Restaurants mit hervorragender Gault&Millau-Bewertung.

Von herrlichen Gourmet-Burgern bis hin zu Sternerestaurants –in der kreativen Stadt an der Leie findet man das alles.

› *Gehen Sie auf www.toerismekortrijk.be, um diese und andere tolle Orte zu finden.*

DINGEN

Zu fuss mit dem Rad mit dem Boot

Panoramaroute Kortrijk-Zwevegem

Zu fuss und mit dem Rad

Toerisme Kortrijk hat eine Reihe von wunderbaren Routen zusammengestellt, mit deren Hilfe Sie die Innenstadt und die Teilgemeinden auf angenehme Weise zu Fuß oder mit dem Rad entdecken können. Informationen zu allen diesen Routen erhalten Sie in der Touristeninformation im Beginenhofpark.

› *www.toerismekortrijk.be*

Mit dem Boot

Kortrijk ist nicht umsonst die kreative Stadt an der Leie. Kein Kortrijk-Besuch ohne eine Bootsfahrt auf der Leie. Es gibt verschiedene Anbieter, bei denen Sie ein Boot mieten können.

› *Weitere Informationen : www.toerismekortrijk.be*

Hemelse route Kortrijk-Noord

Op stap door de Landes van Kortrijk

Hemelse route Kortrijk-Zuid


Brosenroute Marke

Creative City Tour

1 Grote Markt mit historischem Rathaus und Belfried
2 Sankt-Martins-Kirche
3 Sint-Maartenskerkhof
4 Jozef Vandaleplein
5 Beginenhof
6 Liebfrauenkirche - 1302
7 Artillerieturm
8 Liebfrauenhospital
9 Broeltürme und abgesenkte Leieufer
10 Begijnhofpark
11 'T Plein
12 Groeningetor und Jungfrau Von Flandern
13 Baggaertshof
14 BK6
15 Texture
16 Pferdestallungen
17 Budaturm
18 Budascoop
19 Budafabrik
20 Buda Beach
21 Skatebowl
22 König-Albert-Park
23 Brücken in Kortrijk
24 Kortrijk Weide
25 K in Kortrijk
26 Theater
27 Concertstudio
28 De Kreun
29 Sankt-Antonius-Kirche / Bruder Isidoor
30 Kortrijk Xpo
31 Ring Kortrijk
32 Rosengarten

Toerisme Kortrijk

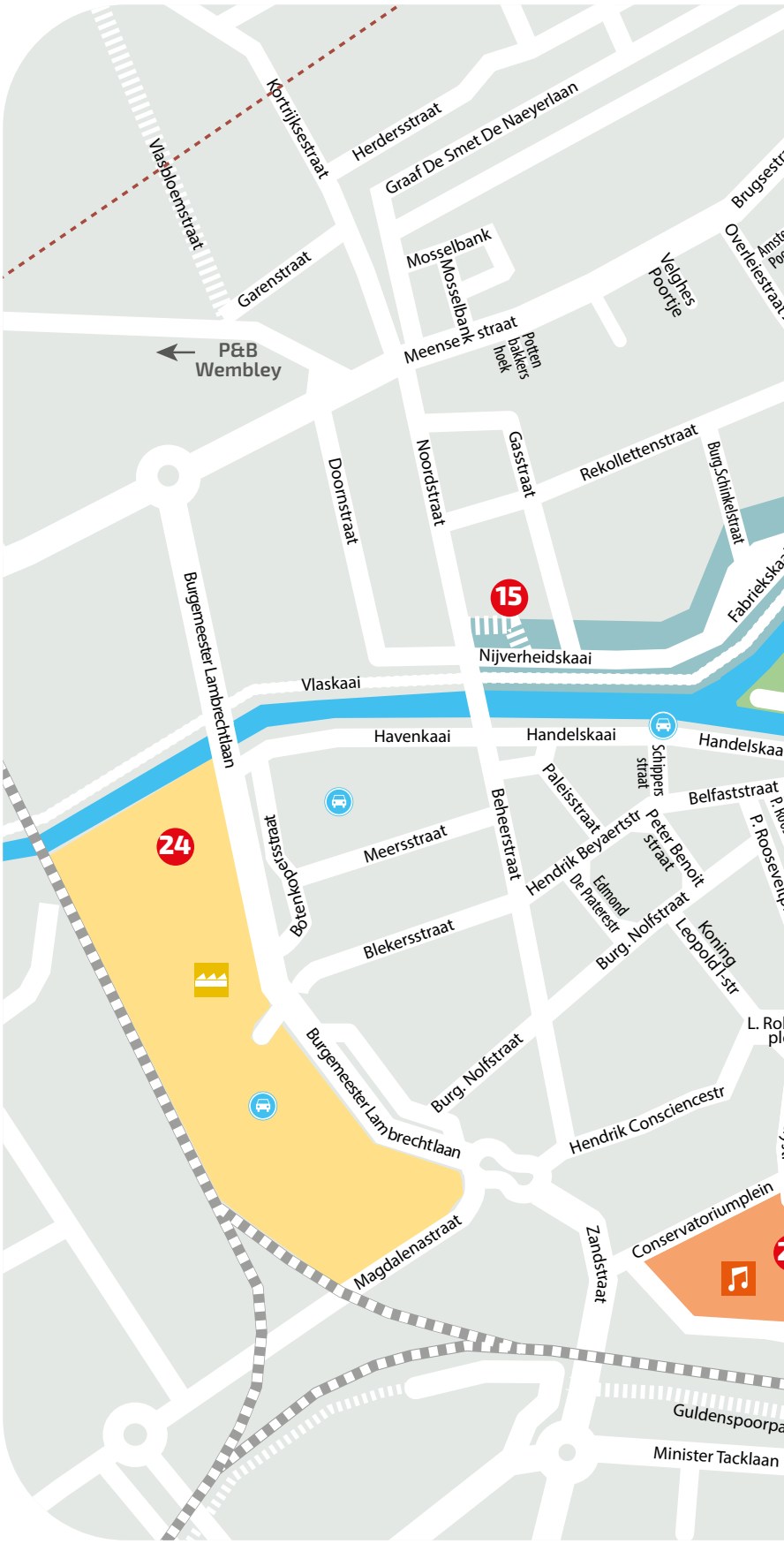

31
Burg. Vercruysselaan
Koning Albertpark
22
Proosdijstraat
Vercruysses Poortje
Koning Albertpark
Guido Gezellepad
Abdijkaai
Ruitersweg
21
Sint-Anna beluik
Kapelstraat
Kollegestraat
20
Vlaanderenkaai
Sint-Amandsplein
Sint-Amandslaan
23
Minister Liebaertlaan
Diksmuidekaai
Ijzerkaai
Dam
19
Kapucijnenstr
Korte
17
16
Burg Ta yaertstr
Dam
Damkaai
Budastraat
14
Kapucijnenstr
18
8
Broelkaai
Guido Gezellepad
Kleine Leiestr
9
Broelkaai
Reepkaai
Verzetskaai
G.Gezellestr
Plein
Gentsestraat
Harelbeek sestr
Vestingstr
Kasteelkaai
Dolfijnkaai
Handboogstraat
Groeningesstraat
Plein
Vis markt
Konvent straat
Deken Zegerpl
6
Leiestraat
Oude Kasteelstraat
Heilige Geeststraat
Pieter De Cocke laerestraat
7
Begijnhofpark
Hout markt
Plein
11
Groeningelaan
Papenstr
O.L. Vrouwestraat
Begijnhofst.
10
Groenin-ge-poort
12
Kasteelstraat
Louis Verweestraat
Kapittelstraat
5
Begijnhof
Lange-Brugstraat
Sint-Nikkaasstr
St-Michiels plein
1
Rijselsestraat
3
Sint-Maartens kerkhof
Voorstr
Lange Meersstraat
Jan Persijnstraat
Grote Markt
Overbeke plein
Grote Kring
Potterijstr
Romeinselaan
Hagedis senstr
Sint-Maartens kerkstr
2
13
Baggaerts hof
Oude Vestingsstraat
Graanmarkt
Korte Steenstraat
Jozef Vandale plein
Grijze-Zusterstr
Steenpoort
Sint-Jansstraat
Romeinselaan
Groeningelaan
Waterpoort
4
Doorniksestr
Lange Steenstraat
Lekkerbeetstr
Sionstraat
25
Kleine Sint-Jansstraat
Romeinselaan
Veemarkt
Havermarkt
26
Schouwburgplein
Wandelingstraat
29
Casinoplein
Stationsstraat
Vlasmarkt
Wijngaardstraat
Groeninge beluik
St-Janshof
Slachthuisstraat
27
Casinoplein
28
Burg. Reynaertstraat
Sint-Jorisstraat
Tuinstraat
Nieuwstraat
Keer der Vlamingen str
Vlamingenstraat
Sint Jansplein
Zwevegemsestraat
Stations plein
Tolstraat
Doornikselaan
Spoorweglaan
Pluimstraat
TUNNEL
P&R Xpo
30
32
Wandelweg
Guldenspoorpad
Sint-Antoniusstraat

KORTRIJK PRAKTISCH

Parken in der Stadt

Parken in den Tiefgaragen ist günstig, die erste Stunde ist kostenlos. Zudem zeigt Ihnen das Parkleitsystem den kürzesten Weg zu einem freien Platz.
Park & Ride XPO Ticket (Parkplatz) beim Busfahrer eintauschen = kostenlos parken + Ticket ins Stadtzentrum und zurück. **Park & Bike Wembley**: Hier können Sie ebenfalls die öffentlichen Verkehrsmittel benutzen. Eine Bushaltestelle von De Lijn befindet sich in der Nähe. Die Fahrt vom und zum Bahnhof ist kostenlos. Sie brauchen kein Ticket. Es gibt verschließbare Fahrradboxen.

› *Weitere Informationen: www.parko.be*

Bus und Bahn

Für alle Buslinien und Fahrpläne:

› *www.delijn.be - 070 22 02 00*

Verschiedene Zugverbindungen bringen Sie mitten ins Zentrum.

› *www.nmbs.be*

Kortrijk fährt Rad

Kortrijk setzt rundum aufs Radfahren. Dafür gibt es u. a. Fahrradreparaturstellen, Fahrradstellplätze, Bike-Sharing usw.

› *Fahrradverleih: www.mobiel.be | Bike-Sharing: www.mobit.eu*

Die gesamte Innenstadt wurde zusammen mit der bestehenden Fußgängerzone und den verkehrsberuhigten Wohngebieten zu einer großen Radfahrerzone. In den sage und schreibe 74 angeschlossenen Straßen sind die Radfahrer nun Hauptnutzer. In der Fahrradzone sind Autos willkommen, aber sie dürfen Radfahrer nicht überholen und nicht schneller als 30 km/h fahren. Radfahrer dürfen die gesamte Breite der Straße (bei Einbahnstraßen) oder der Fahrspur (bei in beiden Richtungen freigegebenen Straßen) nutzen.

Saubere Stadt

Wir sind stolz auf unsere Stadt und tun alles, um sie sauber zu halten. Deshalb gehen wir streng gegen achtloses Wegwerfen von Abfall vor. Das gilt auch für Zigarettenkippen, die einfach auf den Boden geworfen werden. Wird man dabei erwischt, riskiert man eine Buße von bis zu 55 €. In der Stadt stehen spezielle (Boden-)Aschenbecher zur Verfügung.

Ausschilderung für Fussgänger

Die Ausschilderung für Fußgänger bringt Sie zu allen Sehenswürdigkeiten. Jeder Stadtteil hat eine eigene Farbe und ein eigenes Symbol.

- Historisches Zentrum
- Shopping-Viertel
- Leie-Ufer
- Buda-Insel
- Musik- und Theaterviertel
- Kortrijk Weide

Übernachten

Kortrijk bietet eine breite Auswahl an Übernachtungsmöglichkeiten. • Hotel • Bed & Breakfast • Ferienwohnungen und -häuser • Jugendherberge • Wohnmobilbereich • Gasthafen.

› *Die vollständige Liste finden Sie auf: www.toerismekortrijk.be*

Alle informationen

Über Öffnungszeiten, Übernachtungen, Routenbeschreibungen, Führungen usw.:

› *TOERISME KORTRIJK | Begijnhofstraat 2, 8500 Kortrijk | toerisme@kortrijk.be | +32 (0)56 27 78 40 www.toerismekortrijk.be*
› *Öffnungszeiten: 1. Januar–31. Dezember: täglich von 10.00 Uhr bis 17.00 Uhr*
Geschlossen am 24., 25. und 31. Dezember und am 1. Januar

Verantw. Hrsg.: Ruth Vandenbergne, Grote Markt 54, 8500 Kortrijk – Gestaltung: Team Kommunikation-Stadtmarketing Kortrijk – Fotos: Kattoo Hillewaere, Belga, David Barbe, Bea Borgers

Toerisme Kortrijk
Begijnhofstraat 2
8500 Kortrijk
toerisme@kortrijk.be
+32 (0)56 27 78 40

Öffnungszeiten: 1. Januar–31. Dezember: täglich von 10.00 Uhr bis 17.00 Uhr
Geschlossen am 24., 25. und 31. Dezember und am 1. Januar

www.toerismekortrijk.be

KORTRIJK DESIGN REGION

unesco
Member of the Creative Cities Network